平　面　図

S=1:500

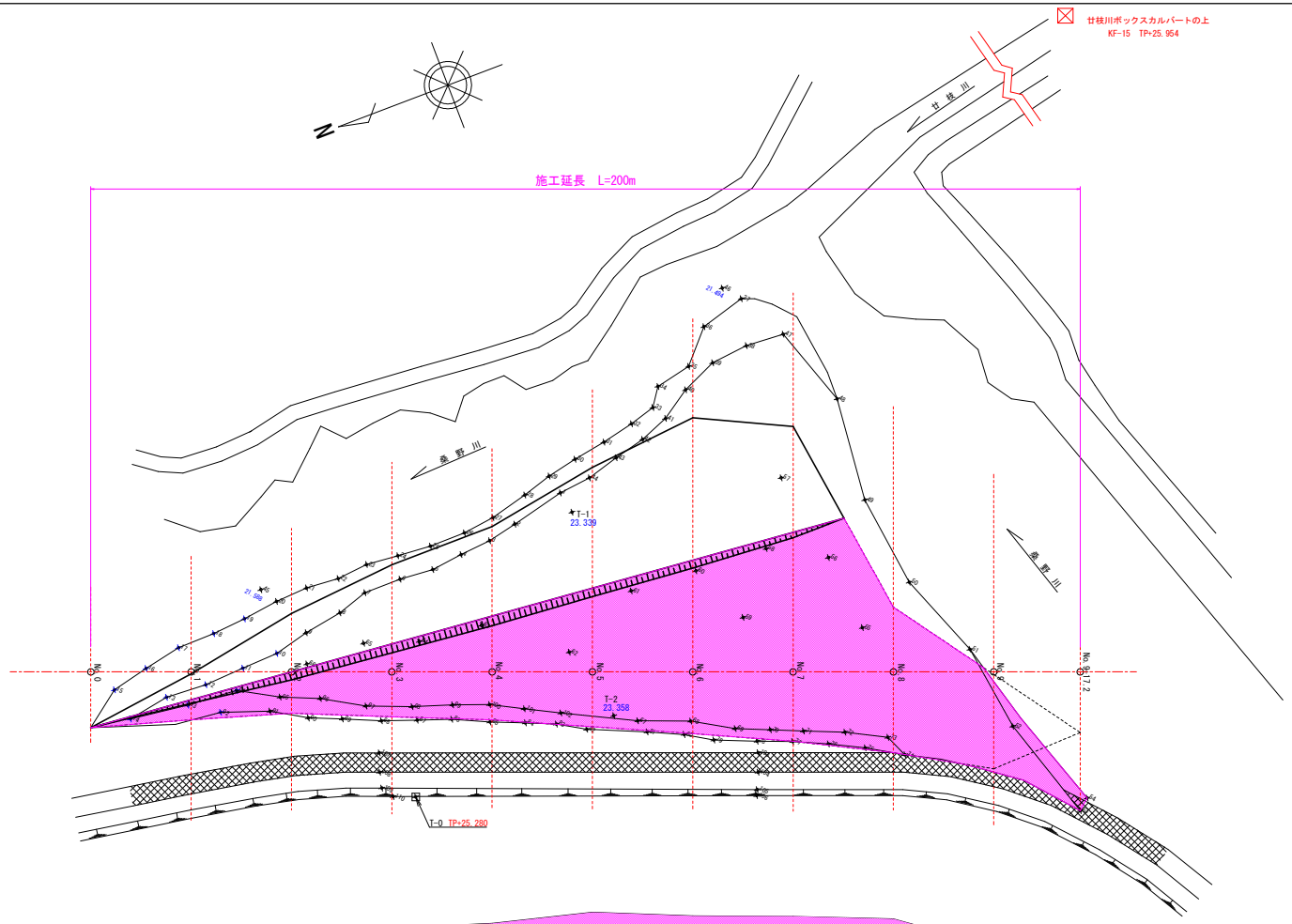

基準点座標値

点名	X座標　Y座標
T-0	(500.000,500.000)
T-1	(564.742,500.000)
T-2	(533.189,526.809)

測点座標値

点名	X座標　Y座標
No.0	(490.694,431.221)
No.1	(500.313,448.756)
No.2	(509.932,466.291)
No.3	(519.552,483.826)
No.4	(529.171,501.360)
No.5	(538.790,518.895)
No.6	(548.410,536.430)
No.7	(558.029,553.965)
No.8	(567.648,571.500)
No.9	(577.268,589.034)
+17.2	(585.562,604.153)

縦　断　図

SH=1:500
SV=1:50

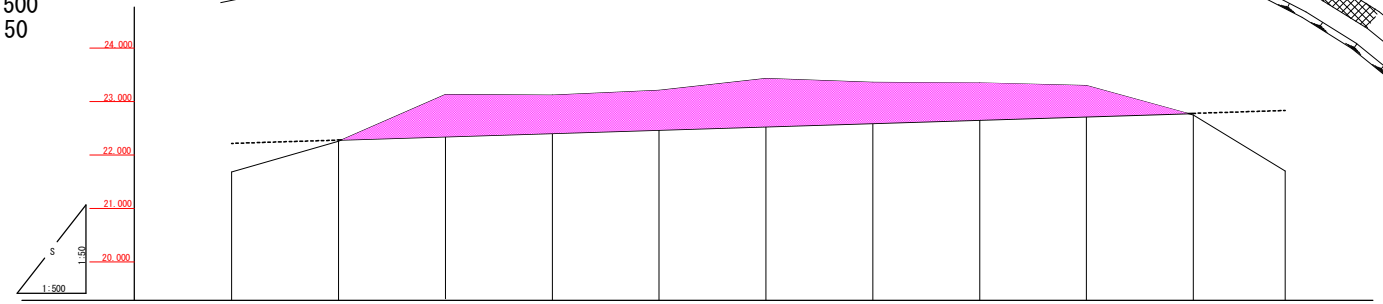

計画勾配	すりつけ区間 L=20m	22.280				i=1/300 L=160m				22.780	すりつけ区間 L=17.2m
計　画　高		22.280	22.343	22.405	22.468	22.530	22.593	22.655	22.718	22.780	
地　盤　高		22.26	23.13	23.12	23.21	23.43	23.36	23.35	23.30	22.75	
追加距離	0.000	20.000	40.000	60.000	80.000	100.000	120.000	140.000	160.000	180.000	197.200
点間距離	0.000	20.000	20.000	20.000	20.000	20.000	20.000	20.000	20.000	20.000	17.200
測　点	No.0	No.1	No.2	No.3	No.4	No.5	No.6	No.7	No.8	No.9	+17.20

工事名	R２阿土　桑野川　阿南・新野 河床掘削工事（１）（着手日指定型）		
路線名等	桑野川		
工事箇所	阿南市新野町川向他（第１分割）		
図面名	平面図,縦断図		
縮尺	図示	図面番号	１　／　３
会社名			
事業者名	南部総合県民局県土整備部（阿南）		

横　断　図（1）

S=1:200

No. 1
GH= 22.260
FH= 22.280

掘　削	0.8

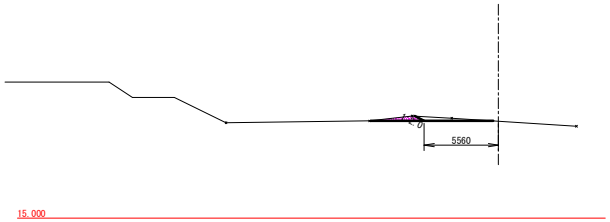

No. 4
GH= 23.210
FH= 22.468

掘　削	14.0

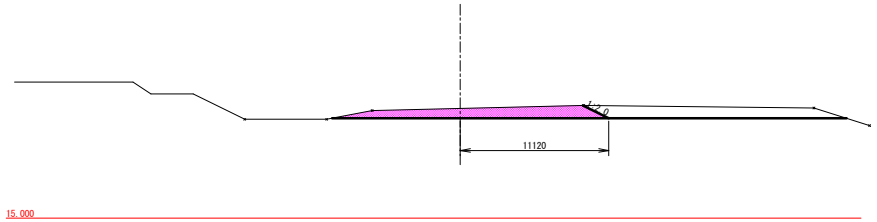

No. 2
GH= 23.130
FH= 22.343

掘　削	4.8

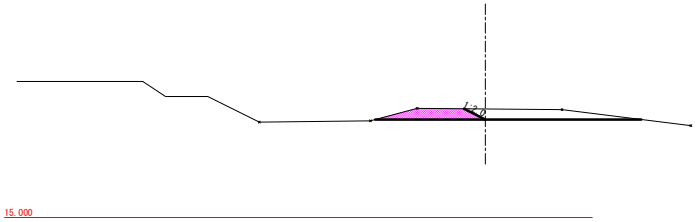

No. 5
GH= 23.430
FH= 22.530

掘　削	22.3

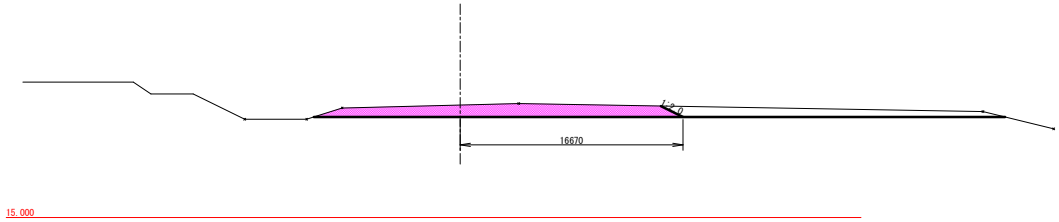

No. 3
GH= 23.120
FH= 22.405

掘　削	8.2

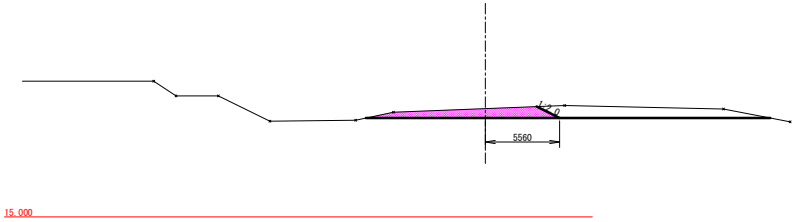

工事名	R２阿土　桑野川　阿南・新野 河床掘削工事（１）（着手日指定型）		
路線名等	桑野川		
工事箇所	阿南市新野町川向他（第１分割）		
図面名	掘削横断図（1／2）		
縮尺	図示	図 面 番 号	2　／　3
会社名			
事業者名	南部総合県民局県土整備部（阿南）		

横　断　図 (2)

S=1:200

No. 6
GH= 23.360
FH= 22.593

掘　削	25.3

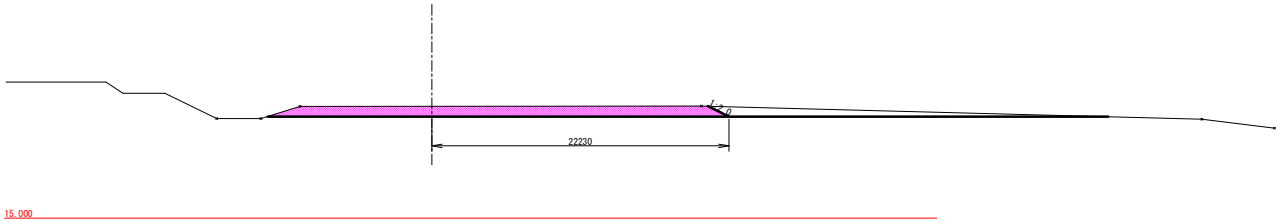

No. 7
GH= 23.350
FH= 22.655

掘　削	26.6

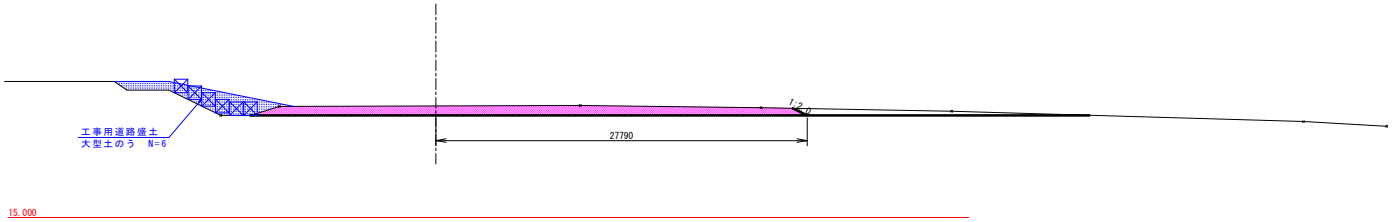

No. 8
GH= 23.300
FH= 22.718

掘　削	15.1

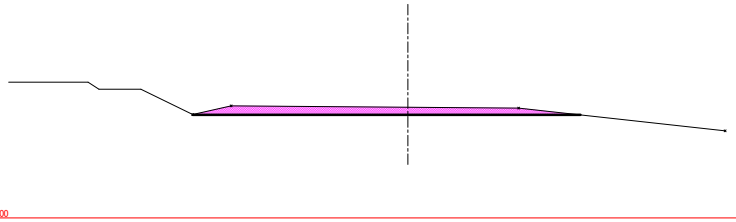

No. 9
GH= 22.750
FH= 22.780

掘　削	4.7

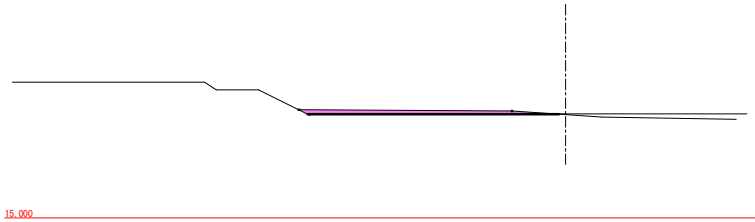

工事名	R２阿土　桑野川　阿南・新野 河床掘削工事（１）（着手日指定型）		
路線名等	桑野川		
工事箇所	阿南市新野町川向他（第１分割）		
図面名	掘削横断図（2／2）		
縮尺	図示	図面番号	3　／　3
会社名			
事業者名	南部総合県民局県土整備部（阿南）		